



АДМИНИСТРАЦИЯ ГОРОДА ПЕРМИ
ДЕПАРТАМЕНТ ЗЕМЕЛЬНЫХ ОТНОШЕНИЙ

РЕШЕНИЕ

О размещении объектов № 1988 от 24.10.2019

г. Пермь, ул. Сибирская, 15

Департамент земельных отношений администрации города Перми в соответствии с пунктом 3 статьи 39.36 Земельного кодекса Российской Федерации, Положением о порядке и условиях размещения объектов на землях или земельных участках, находящихся в государственной или муниципальной собственности, на территории Пермского края без предоставления земельных участков и установления сервитутов, публичного сервитута, утвержденным постановлением Правительства Пермского края от 22.07.2015 № 478-п

разрешает: администрации Орджоникидзевского района города Перми (ИНН 5907005289, ОГРН 1025901514209, место нахождения: 614026, Пермский край, г. Пермь, ул. Александра Щербакова, 24)

размещение объекта: элементы благоустройства территории, в том числе малые архитектурные формы, за исключением некапитальных нестационарных строений и сооружений, рекламных конструкций, применяемых как составные части благоустройства территории

на землях: государственная собственность на которые не разграничена

на срок: 1 год

местоположение: Пермский край, г. Пермь, Орджоникидзевский район, ул. Карбышева, часть земельного участка с кадастровым номером 59:01:2912618:2

Территория, согласно схеме, расположена в зоне с особыми условиями использования территорий - приаэродромная территория аэродрома аэропорта Большое Савино.

Администрации Орджоникидзевского района города Перми:

1. Соблюдать правила охранных зон воздушного пространства, установленные постановлением Правительства Российской Федерации от 11.03.2010 № 138 «Об утверждении Федеральных правил использования воздушного пространства Российской Федерации»;

2. Соблюдать требования пункта 3.6 Правил благоустройства и содержания территории в городе Перми, утвержденных решением Пермской городской Думы от 18.12.2018 № 265.

Приложение: схема предполагаемых к использованию земель или части земельного участка на 3 л. в 1 экз.

Начальник отдела
предоставления земельных участков
по работе с юридическими лицами



Н.М. Санникова

Схема предполагаемых к использованию земель или части
земельного участка

Объект: элементы благоустройства

Местоположение: г. Пермь, район Орджоникидзевский, ул. Карбышева, кадастровый номер земельного участка 59:01:2912618:2

(согласно сведениям государственного кадастра недвижимости)

Площадь земель или части земельного участка, кв. м: 400

Категория земель: земли населенных пунктов

(при наличии)

Вид разрешенного использования: размещение элементов благоустройства

(при наличии)

Каталог координат, м		
№ точки границы	X	Y
н1	528809.15	2234433.24
н2	528809.15	2234453.25
н3	528789.15	2234453.25
н4	528789.15	2234433.24
н1	528809.15	2234433.24

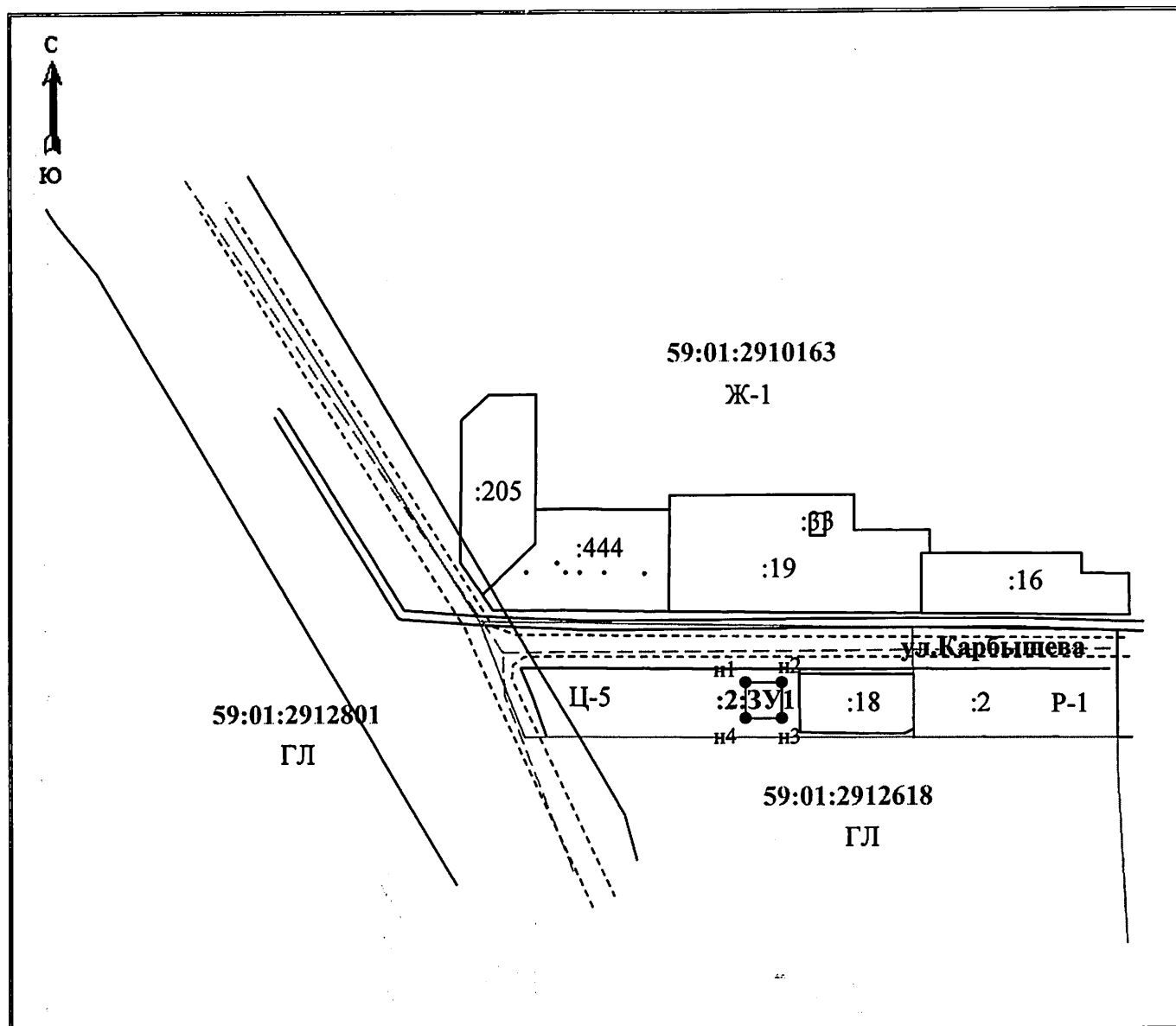
Описание границ смежных землепользователей:

от точки н1 до точки н2 - в границах земельного участка с кадастровым номером 59:01:2912618:2

от точки н2 до точки н3 - в границах земельного участка с кадастровым номером 59:01:2912618:2

от точки н3 до точки н4 - в границах земельного участка с кадастровым номером 59:01:2912618:2

от точки н4 до точки н1 - в границах земельного участка с кадастровым номером 59:01:2912618:2




Условные обозначения:

2:3У1 – обозначение образуемого земельного участка

59:01:2912618 – обозначение кадастрового квартала


:18 – обозначение земельного участка, сведения о котором внесены в ГКН

 вновь образованная часть границы, сведения о которой достаточны для определения ее местоположения

 существующая часть границы, имеющиеся в ГКН

 граница кадастрового квартала

 граница охранной зоны инженерных коммуникаций

 граница зоны санитарной охраны источников водоснабжения и водопроводов питьевого назначения

----- граница проезжей части (дорога)
----- граница территориальной зоны Ц-5 - зона оптовой торговли, открытых рынков
----- граница территориальной зоны Р-1 - зона парков
----- граница территориальной зоны ГЛ - городские леса
н1 - обозначение характерной точки границы
● - характерная точка границы, сведения о которой позволяют однозначно определить ее положение на местности

Масштаб 1: 3600 Система координат МСК-59 (Зона 2) Зона оптовой торговли, открытых рынков (Ц-5) Масштаб

Заявитель:

глава администрации Орджоникидзевского района

Е.В. Карабатов

(подпись, расшифровка подписи)

МП

Верно

(для юридических лиц

и индивидуальных предпринимателей)